

شماره تلفن های ضروری اداره کل راه و ترابری استان قم

۶۶۵۶۰۶۰	مدیر کل
۶۶۶۰۰۱۰	معاون اداری و مالی
۶۶۶۰۰۰۸	معاون راهداری
۶۶۶۰۰۰۹	معاون راهسازی
۶۶۶۵۰۹۰	معاون راه روستائی
۶۶۶۰۰۱۷	روابط عمومی
۷۲۳۲۸۹۲-۳	تلفنخانه اداره راه و ترابری شهرستان
۶۶۵۶۰۶۱	دورنگار



ترکیب راههای موجود در استان به شرح ذیل است:

۱۱۲ کیلومتر	❖ بزرگراه
۱۷۴ کیلومتر	❖ آزاد راه
۱۱۷ کیلومتر	❖ اصلی عریض
۴۰ کیلومتر	❖ اصلی معمولی
۶۳٫۵ کیلومتر	❖ فرعی عریض آسفalte
۱۳۴٫۵ کیلومتر	❖ فرعی درجه یک آسفalte
۴۴ کیلومتر	❖ راه دسترسی
۶۸۵ کیلومتر	جمع

به نام خدا

شهروند گرامی:

مقدم شما را به اداره کل راه و ترابری استان قم گرامی میداریم و امیدواریم این اداره کل بتواند خدمات مورد نظر شما را در چارچوب قوانین و مقررات موجود در اسرع وقت ارائه نماید. اکنون که برای انجام امور مورد درخواست خود به اداره کل راه و ترابری مراجعه کرده اید، به منظور مزید اطلاع شما برخی از اطلاعات ضروری مربوط به شبکه راهها، شیوه اطلاع رسانی در مورد وضعیت راهها و نحوه ارائه خدماتی که توسط این اداره کل ارائه میگردد در این بروشور گردآوری و در اختیار شما قرار می گیرد. به احتمال قریب به یقین، پاسخ برخی سوالات خود را در این مجموعه دریافت خواهید کرد.

وظایف اداره کل راه و ترابری

به موجب قانون تاسیس وزارت راه و ترابری و آخرین اصلاحات آن (مورخ ۱۳۵۳/۴/۲۴) وزارت راه و ترابری موظف به پی ریزی سیاست جامع و هماهنگ ترابری کشور، توسعه، تجهیز، گسترش، نگهداری و ایجاد تاسیسات زیر بنایی آن با توجه به مقتضیات توسعه اقتصادی-اجتماعی، عمرانی و دفاع ملی است.

اداره کل راه و ترابری در استانها به عنوان نماینده وزارت راه و ترابری وظیفه نگهداری و ایمن سازی راههای اصلی، فرعی و روستائی و همچنین برنامه ریزی و نظارت بر احداث راههای منطقه ای (فرعی و روستائی) را بر عهده دارند.

برای انجام وظایف فوق الذکر اداره کل راه و ترابری استان قم دارای تشکیلات رسمی به شرح ذیل می باشد:

- ستاد مرکزی اداره کل واقع در فلکه ۷۲ تن نرسیده به عوارضی اتوبان قم - کاشان اداره کل راه و ترابری استان قم
- اداره راه شهرستان واقع در میدان پلیس

راهنمای مراجعین

اداره کل راه و ترابری استان قم

خدمت به مردم عبادت است

« امام خمینی(ره) »

واللّٰه یسئلمنا مردم آسوده باشند



روابط عمومی

سال ۱۳۸۳

حریم قانونی راهها

به منظور حفظ ایمنی راهها، ایجاد هرگونه مانع در حریم قانونی راه به کلی ممنوع است و با متخلف طبق قانون برخورد خواهد شد. ضمناً بر اساس ماده ۱۷ قانون اصلاح ایمنی راهها، هرگونه ساخت و ساز در حاشیه راهها به فاصله ۱۰۰ متر از حریم قانونی می باید به اجازه وزارت راه و ترابری صورت گیرد.

بر اساس مصوبات موجود حریم قانونی انواع راهها به شرح زیر میباشد:

- حریم قانونی در بزرگراهها (راههای چهار خطه) ۷۶ متر
- حریم قانونی راههای اصلی عریض ۷۶ متر
- حریم قانونی راههای اصلی معمولی ۵ متر
- حریم قانونی راه فرعی عریض ۳۵ متر
- حریم قانونی راه فرعی معمولی ۳۵ متر
- حریم قانونی راه روستائی ۲۵ متر

شهروند عزیز

تلفن گویای ۱۴۱ در قم و سایر مراکز استانی کشور در تمام ساعات شبانه روز، آخرین اطلاعات مربوط به وضعیت راههای کشور و اعلام نزدیکترین و ایمن ترین مسیر نسبت به مبدائی که شما اعلام نمایید را در دسترس قرار میدهد.

شیوه استفاده از اطلاعات این تلفن، پس از هر بار شماره گیری به اطلاع میرسد. برای یک سفر مطمئن و ایمن با استفاده از مسیرهای کوتاه از این امکان سهل الوصول حداکثر استفاده را به عمل آورید.

ضمناً آدرس اینترنتی این اداره کل www.qom-road.ir می باشد که شما میتوانید اطلاعات مورد نیاز خود در خصوص خدمات قابل ارائه از سوی این اداره را مشاهده نمایید.

مراجعه کننده گرامی

چنانچه برای دریافت هر یک از خدمات زیر به اداره راه و ترابری مراجعه می نمائید، برای سهولت در دریافت پاسخ و گردش کار و اداره به مسئول متصدی آن که در ذیل هر یک از عناوین خواهد آمد توجه لازم مبذول فرمائید تا پاسخ و یا خدمات مورد نظر شما با سهولت بیشتری انجام شود.

خدماتی که اداره کل راه و ترابری به شهروندان ارائه می کند در عام ترین صورت خود، در طول راهها و با انجام عملیات راهداری و ایمنی صورت میپذیرد که به طور روزانه انجام میشود. هدف این خدمات حفظ سلامت در تردد شما در مسیر راههاست که ما تلاش میکنیم به درستی انجام شود.

خدماتی که ممکن است برای انجام آن ناگزیر به مراجعه حضوری باشید عبارتند از:

✓ صدور مجوز احداث بنا در حاشیه راهها

به استناد مواد قانونی زیر کلیه اشخاص حقیقی و حقوقی موظفند قبل از هرگونه اقدام برای ایجاد هرگونه مستحدثه در فاصله ۱۰۰ متر بعد از حریم قانونی راهها از وزارت راه و ترابری مجوز دریافت نمایند. اداره کل راه و ترابری با هرگونه فعالیت غیر مجاز در این محدوده طبق قانون برخورد و مانع ایجاد شده را رفع خواهد کرد.

• مستندات قانونی این اقدامات عبارتند از:

- ماده ۶ قانون ایمنی راهها
- ماده ۷ قانون ایمنی راهها

• مدارک لازم برای صدور مجوز بنا

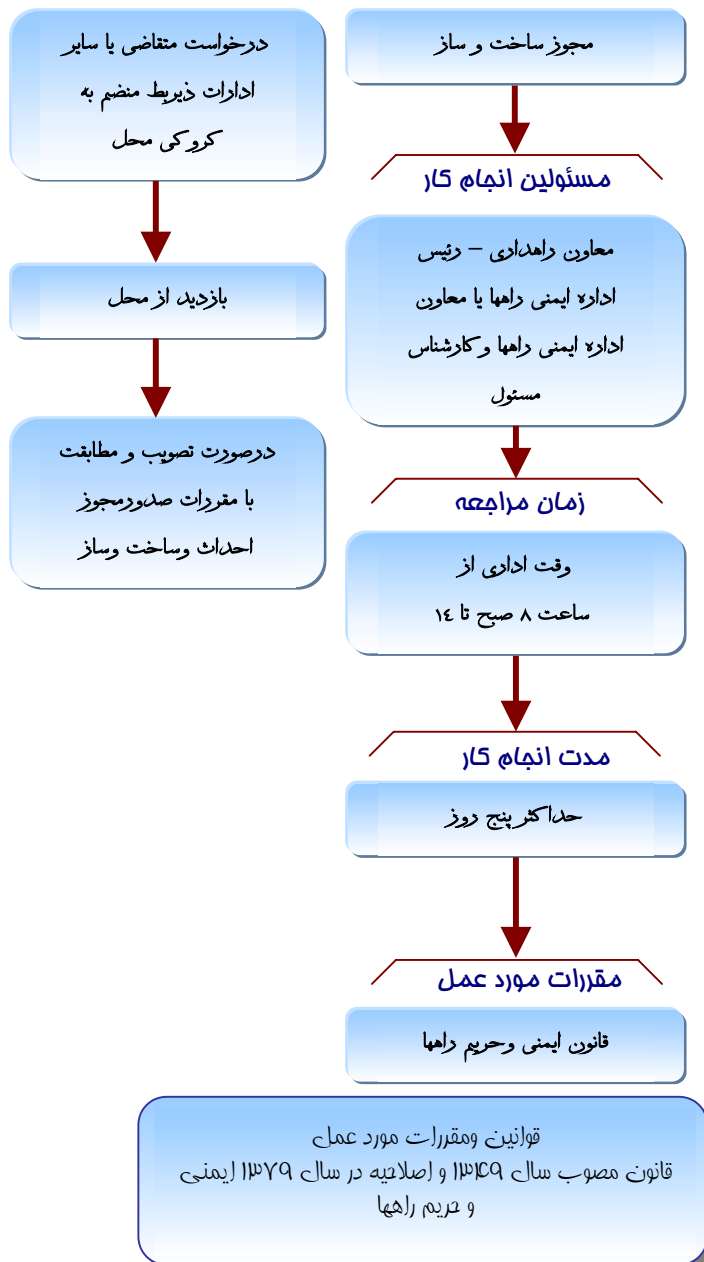
- ارائه استعلام توسط متقاضی از دستگاه مربوطه (مانند: مسکن و شهرسازی، بنیاد مسکن و...)
- ارائه نقشه یا کروکی از موقعیت محل توسط ارباب رجوع

رجوع


مراحل کسب مجوز ساخت و ساز از اداره ایمنی و حریم راهها

مراحل اجرای کار

عنوان خدمات قابل ارائه



✓ ارزیابی و تعیین خسارت ناشی از عبور راه از اراضی و ابنیه



شهروند گرمی

چنانچه زمین یا محدثه شما در مسیر عملیات احداث راه قرار گرفته است، قبل از انجام عملیات راه سازی بر اساس قوانین و مقررات لایحه نحوه خرید و تملک اراضی و املاک نسبت به ارزیابی ملک خود به اداره کل راه و ترابری استان قم مراجعه نمائید.

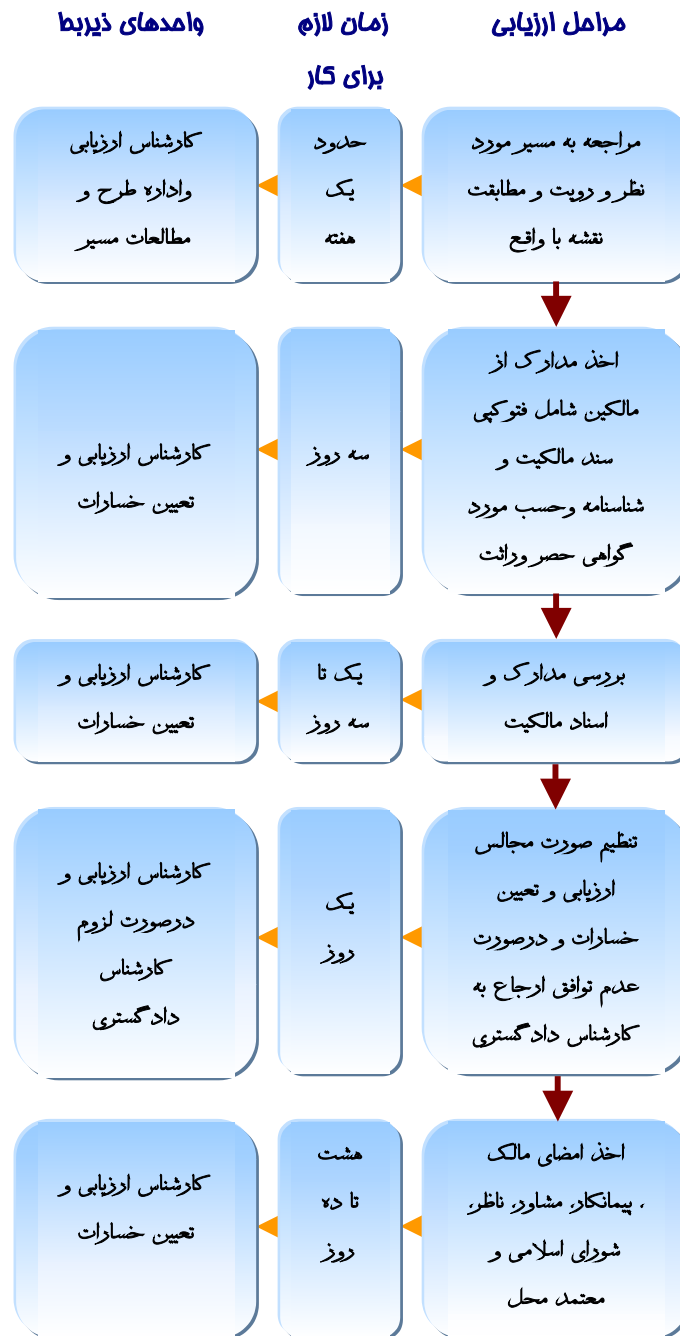
مدارک لازم برای ارزیابی و تعیین خسارت ناشی از عبور راه از زمین های کشاورزی

- ارائه مدارک مالکیت
- کروکی تهیه شده توسط مشاور

قوانین و مقررات مورد عمل دستورالعمل ارزیابی و مقررات لایحه نحوه خرید و تملک اراضی و املاک برای برنامه های عمومی عمرانی و نظامی دولت مصوب ۵۸/۱۱/۱۷ شورای انقلاب و سایر قوانین حاکم بر امور ارزیابی منبمله قانون زمین شهری مصوب سال ۱۳۶۶ و آیین نامه اجرائی آن مصوب ۷۱/۳/۶۴ میباشند.

مراحل نحوه ارزیابی و تعیین خسارات اراضی و ابنیه واقع در مسیر

راهها



✓ انعقاد قرارداد برای انجام پروژه های عمرانی یا سایر فعاليتها

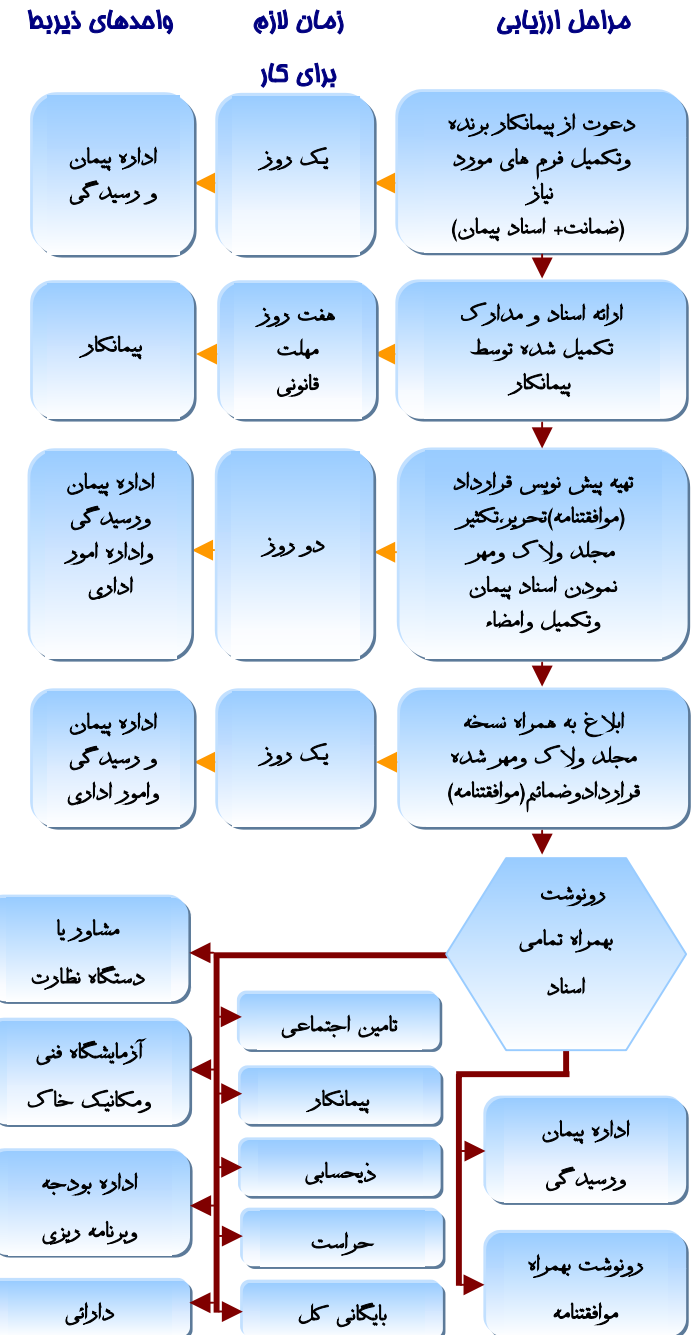
چنانچه در مناقصه های رسمی برای انجام پروژه های عمرانی برنده شده اید و یا از طریق ترک تشریفات مناقصه برای انجام کار با شما توافق شده است، لازم است با ارائه مدارکی که در ذیل خواهد آمد و براساس گردش کار ارائه شده برای انعقاد قرارداد با ادارا کل به اداره پیمان و رسیدگی مراجعه نمائید.

• مدارک لازم برای انعقاد قرارداد

۱. ضمانت نامه اجرائی تعهدات
۲. تصویر اساسنامه
۳. آگهی تغییرات شرکت
۴. آگهی ثبت شرکتها
۵. تهیه ۱۱ نسخه از قرارداد (بر حسب نمونه ای که قبلا برای شرکت در مناقصه ارائه شده است)
۶. تاییدیه رتبه بندی از سازمان مدیریت

مستندات قانونی انعقاد قرارداد عبارتند از قانون مناسبات عمومی، آیین نامه معاملات دولتی، موافقتنامه، شرایط عمومی پیمان، شرایط خصوصی پیمان، برنامه زمانبندی (بشننامه شماره ۵۱۴/۸۱۴۱-۱۵۸۸/۱۵۲ مورخ ۷۸/۳/۱۸) فهرست بها، مقادیر کار (بشننامه شماره ۱۵۵/۱۴۲/۱۵۵ مورخ ۷۸/۳/۱۸) مشخصات عمومی نشریه ۱۵ دفتر تحقیقات و معیارهای فنی دیماه ۶۴ مشخصات فنی خصوصی، دستورالعملها، استانداردهای فنی و نقشه ها

مراحل انعقاد قرارداد در اداره پیمان و رسیدگی



✓ خسارت وارده بر ابنیه و تاسیسات ایمنی راه

شهروند عزیز

چنانچه به هر دلیل به جسم راه و ابنیه و علایم موجود در راه خسارت وارد کرده اید ، لازم است نسبت به جبران خسارت وارده بر اساس آنچه که در پی خواهد داشت اقدام نمائید. میزان خسارت وارده بر اساس فهرست بهاء علایم و تجهیزات تعیین و به شما ابلاغ می گردد تا به شماره حساب خزانه واریز گردد.



• مدارک لازم برای تعیین خسارت وارده بر ابنیه و تاسیسات ایمنی راه

1. نامه از پلیس راه یا ادارات شهرستان ها و سایر ادارات مبنی بر وارد آمدن خسارت توسط شما یا وسیله نقلیه به همراه کروکی محل

قوانین و مقررات مورد عمل
فهرست بهاء تاسیسات و راه باند و ابنیه و دستورالعمل تعیین قیمت بهای علائم و تجهیزات

مراحل پرداخت خسارت وارده به ابنیه و تاسیسات ایمنی راه

مراحل اجرای کار

عنوان خدمات قابل ارائه

